

Département des Pyrénées Atlantiques

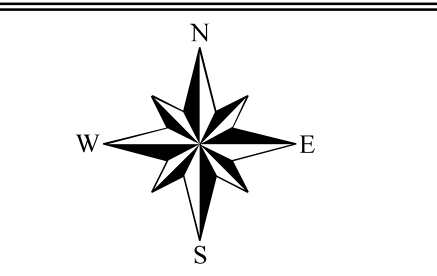
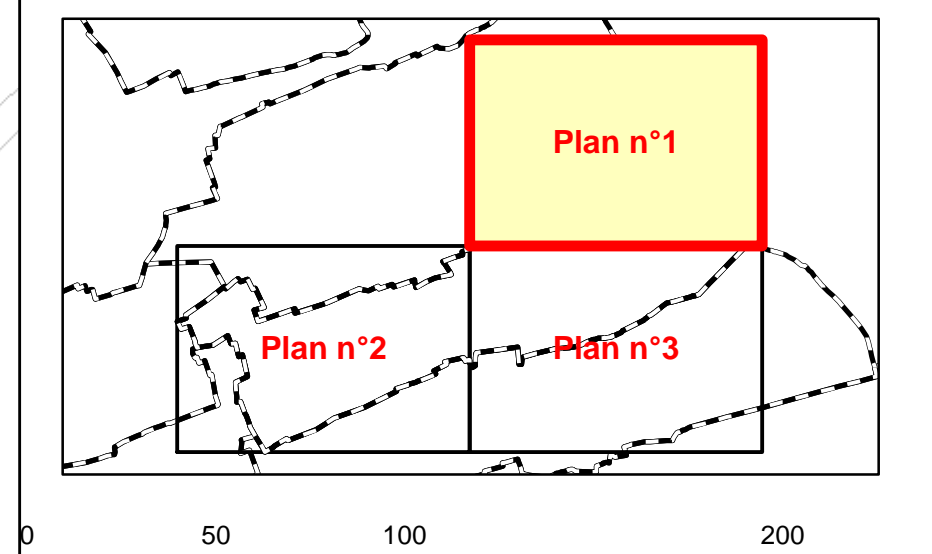
**SCHEMA DIRECTEUR
DES EAUX PLUVIALES
DE LA PLAINE DE NAY**

Commune de Lagos

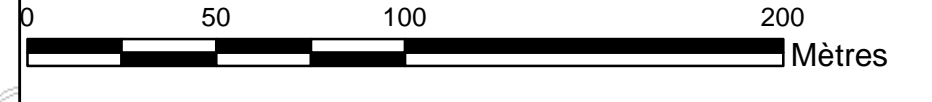
Plan n°1
Date : 28/03/2017
Echelle : 1:2000
Dossier : 140703



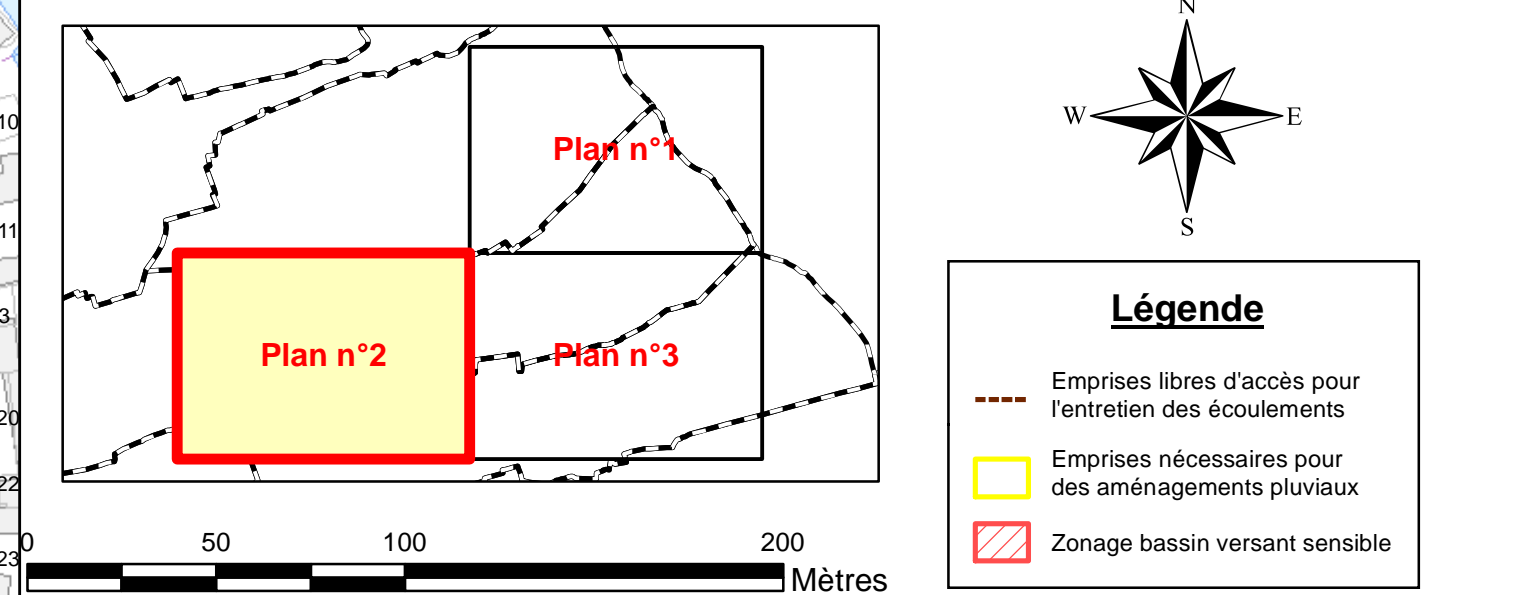
Indice	Date	Modifications	Dessiné	Contrôle
1	28/03/2017	Emission du plan	JCT	BBN



- Légende**
- Emprises liées d'accès pour l'entretien des équipements
 - Emprises nécessaires pour des aménagements pluviaux
 - Zone à bassin versant sensible



Index	Date	Modifications	Dessiné	Contrôle
1	28/03/2017	Emission du plan	JCT	BNK



- Légende**
- Emprises libres d'accès pour l'entretien des équipements
 - Emprises nécessaires pour des aménagements pluviaux
 - Zone de bassin versant sensible





Département des Pyrénées Atlantiques


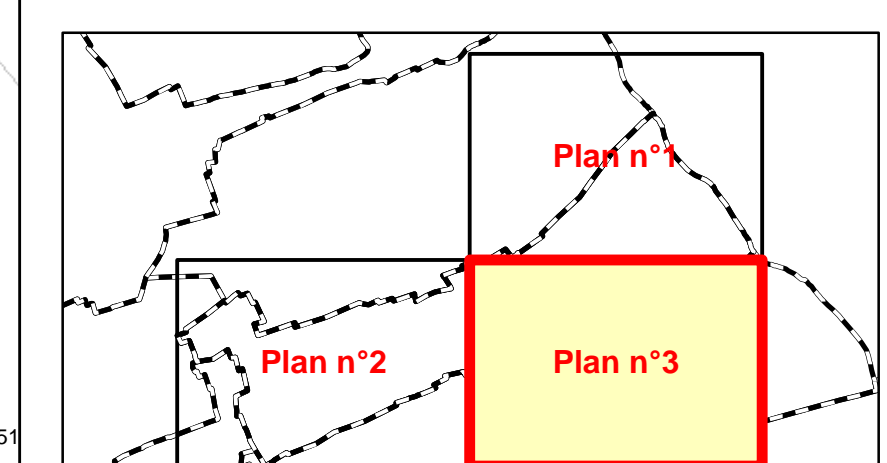
SCHEMA DIRECTEUR DES EAUX PLUVIALES DE LA PLAINE DE NAY

Commune de Lagos

Plan n°3
Date : 28/03/2017
Echelle : 1:2000
Dossier : 140703



Index	Date	Modifications	Dessiné	Contrôle
1	28/03/2017	Emission du plan	JCT	BBN



Légende

- Emprises libres d'accès pour l'emission des raccordements
- Emprises nécessaires pour des aménagements pluviaux
- Zonage bassin versant sensible

